

건 설 과

□ 계속·연계반복 사업

1. 봉산화실~태장 국도 42호선 간 도로개설	2
2. 관설동 하이패스IC 설치사업	5
3. 관설동 학마을 일원 중로1-17호 외 도로개설	7
4. 관설동 하이패스IC 연결도로 개설	9
5. 제6차 국도·국지도 도로건설계획	11
6. 금대로(영서고~구 시경계) 확·포장	13
7. 대원가스충전소~홍업 원주대 간 도로 확포장	15
8. 봉산동 바람길숲 도로(소로1-3 외 1개소) 개설	17
9. 호반써밋~삼육초 간 도로 확포장	19
10. 단구동 중로1-65 원주천 교량 설치	21
11. 군도4호(주산리 막골) 도로 확포장	23
12. 서부권역 광역교통망 도로 확포장	25
13. 군도7호(동화~간현) 도로 확포장	27
14. 봉산동 살대울 진입로 확포장	29
15. 부론201호(단강리) 도로 확포장	31
16. 귀래203호(주포~용암)도로 확포장	33
17. 귀래201호(주포~황산교)도로 확포장	35
18. 지정209호(동화~보통) 진입로 확포장	37
19. 지정208호(숫돌고개) 도로선형 개선	39
20. 홍업102호(분지동) 도로 확포장	41
21. 비법정도로 및 소규모시설 유지보수	43
22. 주민숙원사업 및 동지역 설계 및 감독 지원	44

1. 봉산화실~태장 국도42호선 간 도로개설

- 시 동부구간을 순환하는 내부 순환도로로서 시내 교통량을 분산하여 교통정체 해소 및 물류비용 저감
- 혁신도시와 원주IC를 연결하여 수도권 접근성 개선으로 지역 내 인구 유입 및 지역 개발에 기여

□ 사업개요

- 사업기간: 2006.~2027.
- 위 치: 봉산 화실~국도42호선(태장동)
- 사업량: 도로 개설 L=4.02km, B=35m
 - 1구간 봉산~화실: L=0.62 km(시공완료)
 - 2구간 화실~번재소류지: L=1.14 km(시공완료)
 - 3구간 번재소류지~백호정사: L=1.98 km
 - 중앙선 철도구간: L=0.28km
- 총사업비: 107,000백만 원(공사비 78,900, 보상비 28,100)
 - 급회(3구간) 사업대상지 현황
 - 사업비: 887억 원
 - 시설비(토목 등): 공사비 792, 보상비 40, 감리비 50, 설계비 5
 - 주요구조물
 - 터널: 행구방향 L=676m, 원주IC방향 L=686m, H=8.95m
 - 교량: 소초교(가칭) L=48m, B=36m
- 추진근거: 「국토의 이용 및 계획에 관한 법률」 제86조제1항

□ 추진상황

- 2017. 6. 1구간 공사 준공(봉산~화실 L=0.62km)
- 2020. 7. 2구간 준공(화실~번재소류지 L=1.14km)
- 2022. 10. 중앙선 철도구간 준공(L=0.28km)
- 2023. 3. 3구간 건설사업관리용역 착수
- 2023. 6. 3구간 공사 착공

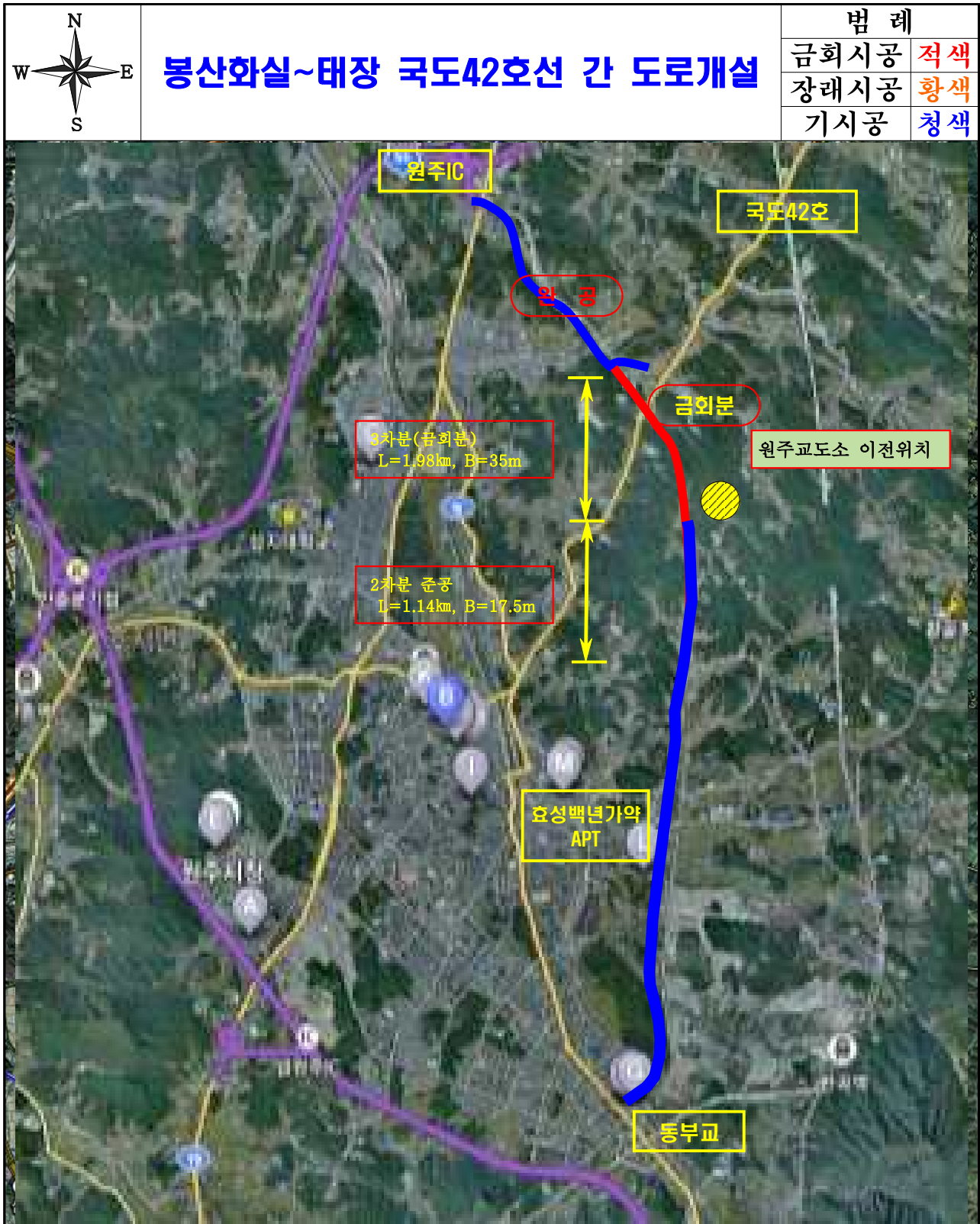
□ 추진계획

- 2025. 10 터널굴착 완료
- 2027. 10 준공 및 시설물 인수인계 완료
- 재원 계획

(단위: 백만 원)

구분	총사업비	기투자	2026년	2027년	2028년 이후
시비	107,000	50,789	31,258	24,953	-

□ 위치도



2. 관설동 하이패스IC 설치사업

- 시 동남부 지역 고속도로 IC 설치로 교통 접근성 개선
- 남원주IC 교통량 분산으로 시내 도로 교통 지·정체 완화
- 혁신도시 등 주변 지역 정주여건 개선으로 지역개발 촉진

□ 사업개요

- 사업기간: 2019.~2027.
- 위 치: 관설동 일원
- 사업량: 하이패스IC 및 접속도로 1식
 - 접속도로 개설: L=1.44km, B= 5 ~ 11m, 요금시설 1개소
- 총사업비: 22,457백만 원(도로공사 9,547.5, 시비 12,909.5)

□ 추진상황

- 2020. 11. 타당성조사(안) 제출(시→도로공사)
- 2022. 2. 고속국도 연결허가 신청 승인(관설 하이패스IC, 국토교통부)
- 2022. 3. 의회 동의
- 2022. 9. 실시설계 착수
- 2022. 12. 주민설명회
- 2024. 6. 공사 착공(한국도로공사)
- 2024. 7. 보상(원주시) 시행

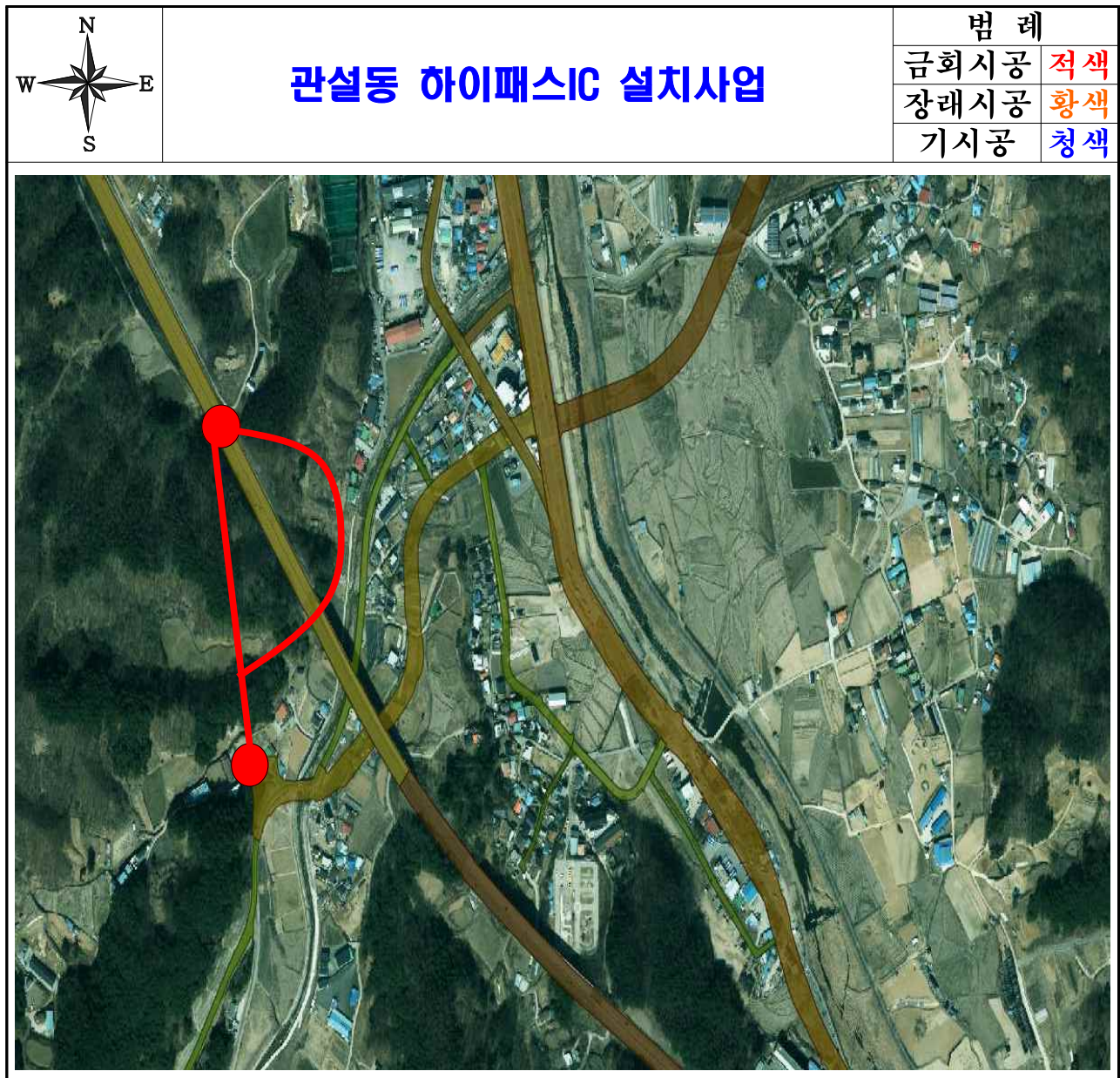
□ 추진계획

- 2027. 8. 사업 완료
- 재원 계획

(단위: 백만 원)

구분	총사업비	기투자	2026년	2027년	2028년 이후
계	22,457	10,150	6,243	6,064	
도로공사	9,547.5	400	6,243	2,904.5	
시비	12,909.5	9,750		3,159.5	

□ 위치도



3. 관설동 학마을 일원 종로1-17호 외 도로개설

- 향후 하이패스 나들목 개설에 따른 금대로(국도5호선) 연계 및 주변 지역 개발을 고려한 교통망 구축
- 도로개설을 통해 안전한 통행환경 조성 및 생활환경 개선

□ 사업개요

- 사업기간: 2021.~2027.
- 위 치: 관설동 732-3번지 일원
- 사업량: 도로개설 L=0.585km, B=10~20m
- 총사업비: 5,900백만 원(공사비 2,064, 보상비 3,731, 기타 105)

□ 추진상황

- 2021. 7. 실시설계용역 착수
- 2023. 3. 실시계획인가
- 2023. 5. 보상 열람 공고 및 보상 협의
- 2025. 8. 공사 착공

□ 추진계획

- 2027. 8. 사업 완료
- 재원 계획

(단위: 백만 원)

구분	총사업비	기투자	2026년	2027년	2028년 이후
시비	5,900	5,000	900		

□ 위치도



4. 관설동 하이패스IC 연결도로 개설

- 「관설동 하이패스IC 설치사업」 추진중이나, 기존 접속 현황도로가 2차로 운영중
- 신설 하이패스IC 개통시기 이용차량 접근성 개선을 위한 연결도로 신설 필요

□ 사업개요

- 사업기간: 2022.~2027.
- 위 치: 관설동 654-1번지 ~ 관설동 1195-1번지 일원
- 사업량: 도로확장 L=0.45km, B=20m
- 총사업비: 10,250백만 원(공사비 5,200, 보상비 5,050)

□ 추진상황

- 2022. 11. 실시설계용역 착수
- 2024. 2. 신기술(특허) 공법 선정
- 2024. 6. 도시관리계획 결정 신청
- 2025. 4. 실시계획 인가 신청
- 2025. 10. 보상 착수

□ 추진계획

- 2026. 03. 공사 발주(보상과 병행하여 본예산에 사업비 확보)
- 재원 계획

(단위: 백만 원)

구분	총사업비	기투자	2026년	2027년	2028년 이후
시비	10,250	4,650	4,000	1,600	

□ 위치도



5. 제6차 국도·국지도 도로건설계획

- 제6차 국도·국지도 건설 5개년('26~ '30) 계획 수립 가시화에 따라 국가 주도 광역 연계 교통망 구축 계획 반영 및 조기 개설 추진
- 고속도로, 철도와 연계되는 광역교통망 접근성 확보 및 물류 유통 기반 확보를 통한 지역경제 활성화 기틀 마련

□ 사업개요

- 사업기간: 2026.~2030.
- 위 치: 원주시 관내
- 사업량: 도로개설 L=21.2km(총 4개 노선)
- 사업비: 4,394억 원

□ 추진상황

- 2022. 11. 3. 타당성 검토 용역 착수(원주시)
- 2023. 2. 16. 사업조사 요청(강원도 도로과)
- 2023. 3. 31. 사업 대상 제출(원주시→강원도)
- 2025. 2. 제6차 건설계획 예비타당성 조사대상 사업 선정(4개노선)
- 2025. 5. 제6차 건설계획 KDI 예비타당성 현장조사(4개노선)
- 2025. 6.~ 제6차 건설계획 KDI 예비타당성 조사

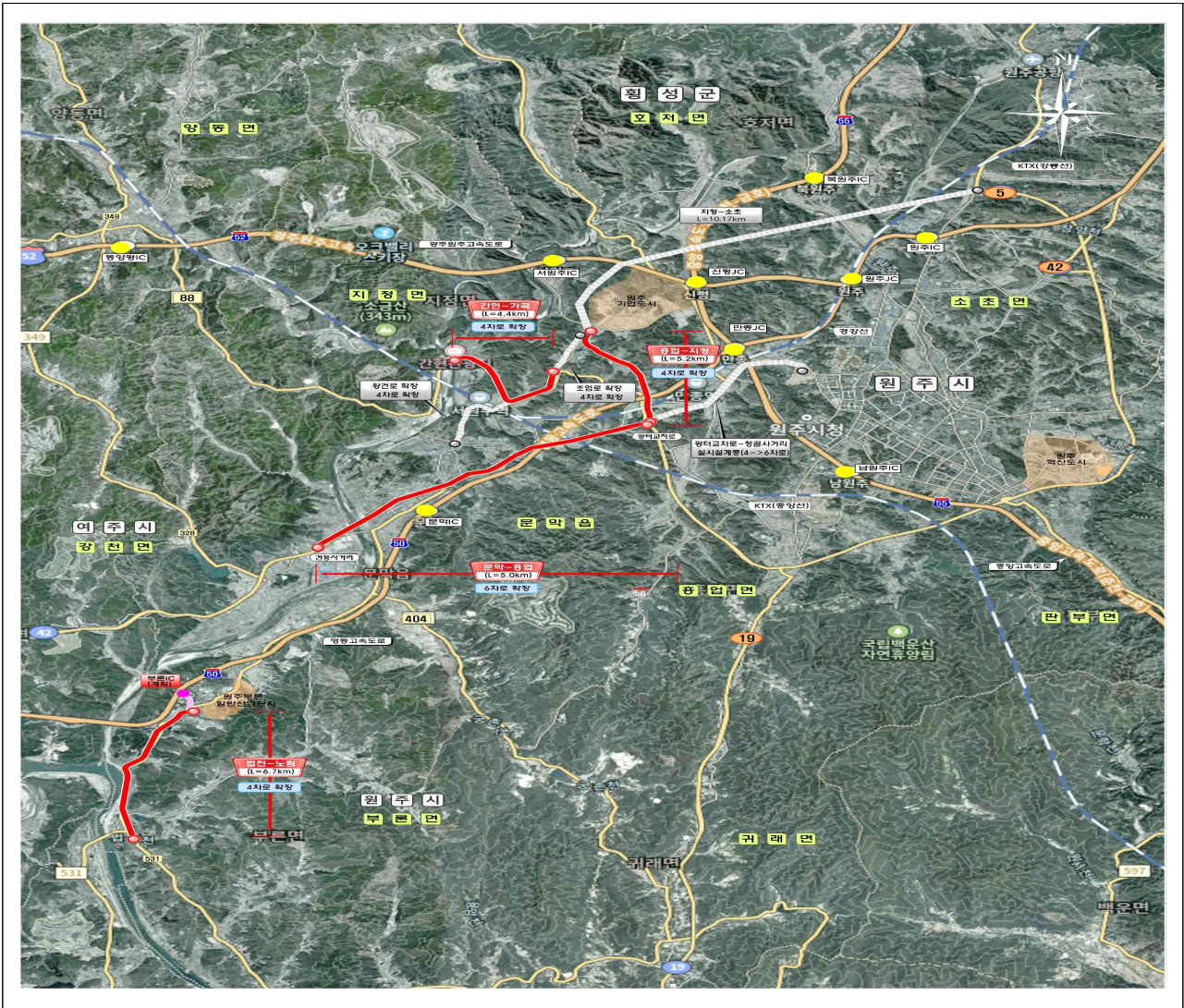
□ 추진계획

- 2026. 6. 기획재정부 예비타당성 결과 발표

□ 기획재정부 예비타당성 조사대상 사업선정 현황

No.	지역	도로 등급	노선 번호	사업명	사업유형	연장 (km)	사업비 (억원)	비고
1	강원	국대도	-	원주 흥업~지정	4차로 신설	4.5	1,616	
2	강원	국도	42	원주 문막~흥업	6차로 확장	5.0	952	
3	강원	국지도	88	원주 지정 간현~가곡	4차로 확장	4.6	700	
4	강원	국도	49	원주 부론 법천~노림	4차로 확장	7.1	1,126	

□ 위치도



6. 금대로(영서고~구 시경계) 확·포장

- 차선감소로 인해 병목현상이 발생하는 금대로를 확장하여 교통편의 증진 및 주민 정주여건 개선으로 지역발전 촉진
- 해당 도로와 연결되는 국도5호선 신림 ~ 판부 사업시행에 따른 연계 교통망 확보

□ 사업개요

- 사업기간: 2007.~2027.
- 위 치: 관설동 영서고~구 시경계
- 사업량: 도로 확장 L=1.787km, B=25m
 - 1구간 영서고~중부농원: L=0.88 km
 - 2구간 중부농원~구 시경계: L=0.907 km
- 총사업비: 42,030백만 원(공사비 11,460, 보상비 29,000, 감리비 1,570)

□ 추진상황

- 2020. 7. 영서고~중부농원 준공(L=0.88km)
- 2021. 2. 중부농원~구 시경계 실시설계 용역 착수
- 2022. 7. 도시관리계획 결정(변경)
- 2022. 11. 실시계획인가
- 2022. 11. 보상열람 공고
- 2023. 1.~ 보상추진
- 2024. 보상 협의
- 2025. 5. 공사 발주(2구간)
- 2025. 6. 공사 착공(2구간)

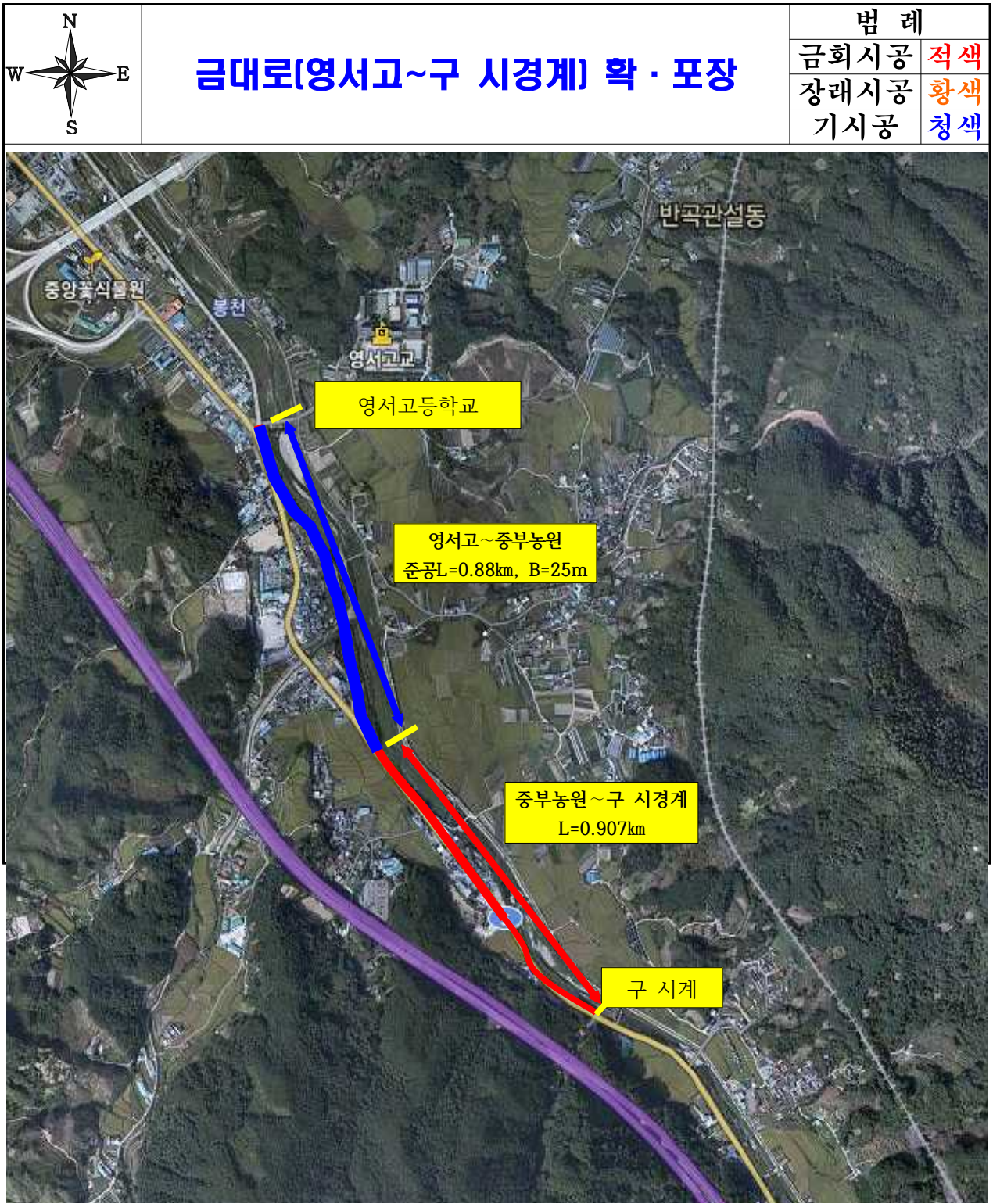
□ 추진계획

- 2027. 8. 공사준공
- 재원 계획

(단위: 백만 원)

구분	총사업비	기투자	2026년	2027년	2028년 이후
시비	42,030	38,430	1,500	2,100	

□ 위치도



7. 대원가스충전소~흥업 원주대 간 도로 확포장

- 도시기반시설 확충으로 지역주민 생활환경 개선
- 지역주민 통행 불편 해소 및 지역발전 기여

□ 사업개요

- 사업기간: 2017.~2029.
- 위 치: 대원가스충전소~흥업 강릉원주대학교
- 사 업 량: 도로 개설 L=1.1km, B=35m
- 총사업비: 43,457백만 원(공사비 20,500, 감리비 1,900, 보상비 20,900, 기타 157)

□ 추진상황

- 2017. 2. 보상 추진
- 2021. 6 도시관리계획 변경 결정
- 2022. 4. 하천점용허가 통보(원주 서곡천 서곡교)
- 2023. 2. 실시계획인가(변경) 고시
- 2023. 5. 1공구(1구간) 공사 착공
- 2025. 6. 1공구(2구간) 공사 착공

□ 추진계획

- 2025. 11. 공사 준공(1공구 1구간)
- 2026. 11. 공사 준공(1공구 2구간)
- 재원 계획

(단위: 백만 원)

구분	총사업비	기투자	2026년	2027년	2028년 이후
시비	43,457	22,000	800	3,000	17,657

8. 봉산동 바람길숲 도로(소로1-3 외 1개소) 개설

- 중앙선 철도 폐선에 따른 도시계획도로 개설로 정주여건 개선으로 도심 교통량 집중 및 공동화 해소를 통해 지역발전에 기여

□ 사업 개요

- 사업기간: 2021. ~ 2029.
- 위 치: 봉산동 1050-53 ~ 행구동 1832-73
- 사업량: 도로개설(소로1-3 L=1.18km, 소로2-8 L=0.47km / B=8~10m)
- 사업비: 17,800백만 원

□ 추진상황

- 2021. 2. 투자심사 완료
- 2021. 7. 실시설계용역(소로1-3) 착수
- 2022. 6. 실시설계용역(소로1-3, 잔여 공구) 착수
- 2023. 9. 실시계획인가(1공구) 완료
- 2024. 10. 1공구 공사 착공
- 2024. 11. 지장물(가옥) 해체 완료

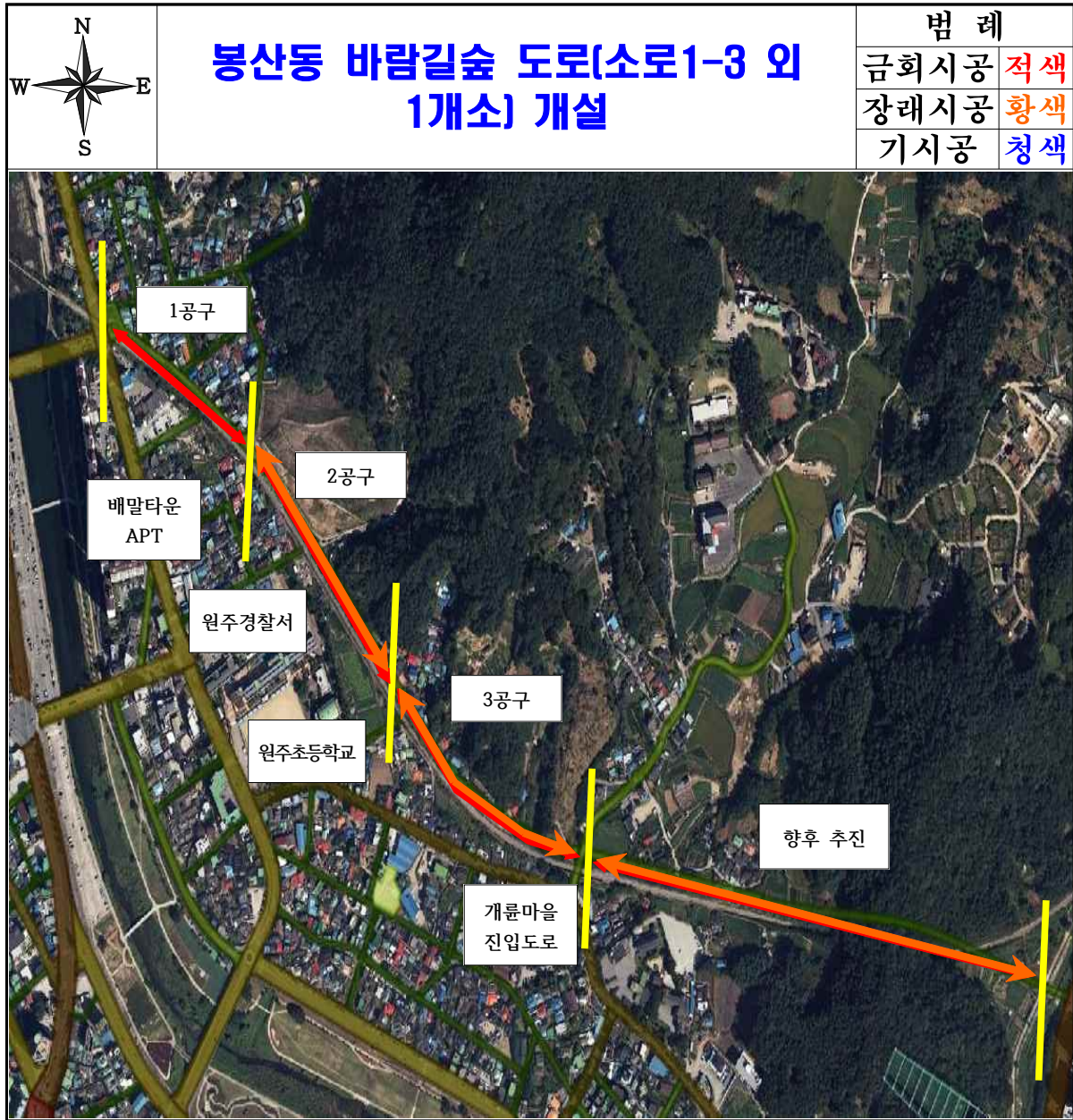
□ 추진계획

- 2026. 4. 1공구 도로개설공사 준공
- 2026. 5. 2공구 보상실시
- 재원 계획

(단위: 백만 원)

구분	총사업비	기투자	2026년	2027년	2028년 이후
계	17,800	4,050	-	10,400	3,350
국비					
도비	800	800			
시비	17,000	3,250	-	10,400	3,350

□ 위치도



9. 호반써밋~삼육초 간 도로 확포장

- 도시기반시설 확충으로 지역주민 생활환경 개선
- 미개설 도시계획도로 설치로 교통분산 및 통행불편 해소

□ 사업개요

- 사업기간: 2025.~2027.
- 위 치: 무실동 삼육초~호반써밋
- 사업량: 도로 개설(왕복2차선/인도포함(L=0.72km, B=12m))
- 사업비: 4,000백만 원 (보상비 2,100, 시설비 1,800 용역비 100)

□ 추진상황

- 2025. 5. 1회추경 (실시설계비 1억 확보)
- 2025. 6. 실시설계용역 착수

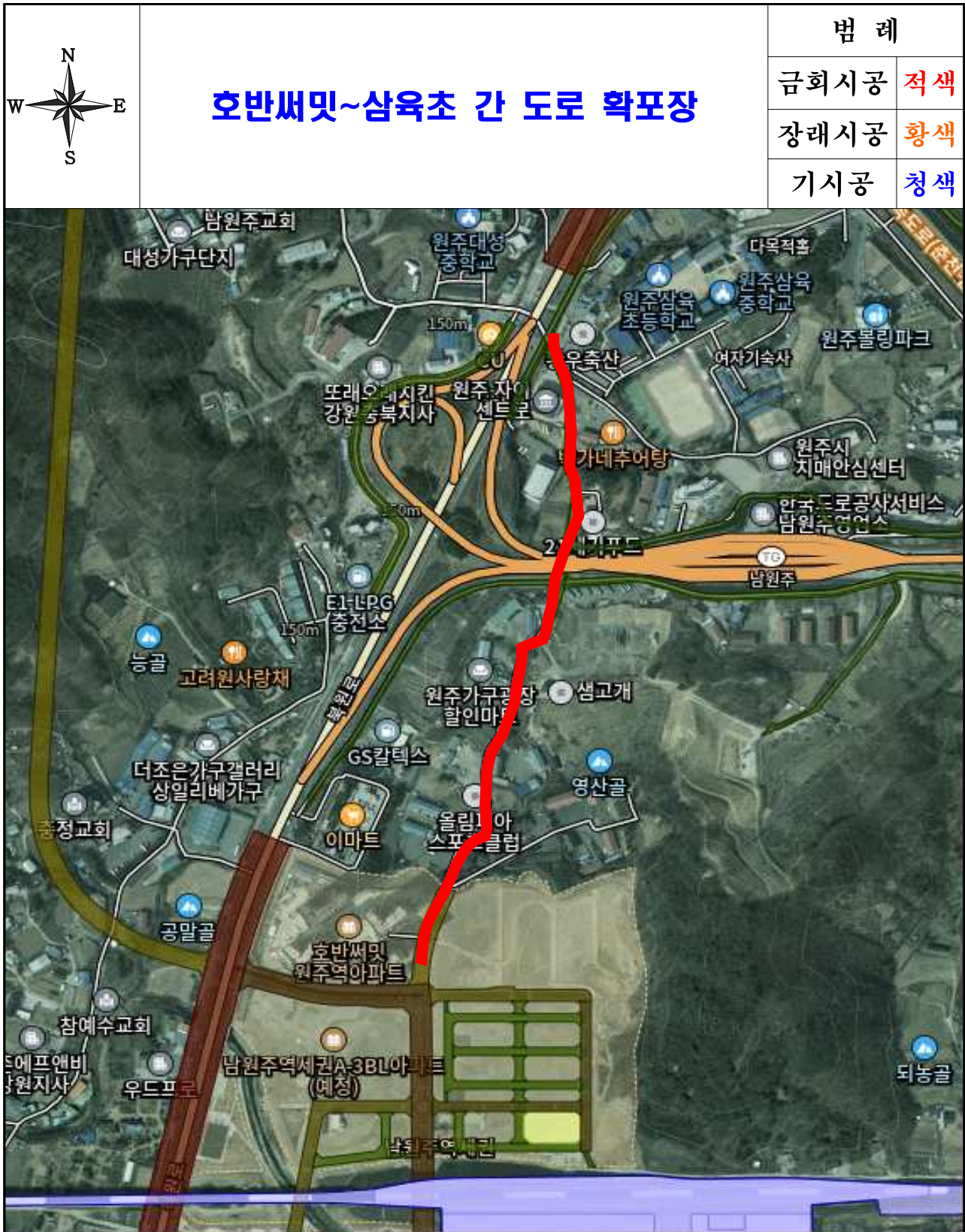
□ 추진계획

- 2025. 12. 실시설계용역 준공
- 2026. 6. 도시계획시설 결정
- 재원 계획

(단위: 백만 원)

구분	총사업비	기투자	2026년	2027년	2028년 이후
시비	4,000	100	500	1,500	1,900

□ 위치도



10. 단구동 중로1-65 원주천 교량 설치

- 교통의 흐름 및 도로 기능 제고 등 지역주민의 정주 여건 개선
- 교통량 증가에 따라 교통 흐름 분산 유도

□ 사업개요

- 사업기간: 2022.~2029.
- 위 치: 단구동 265-4번지 일원
- 사업량: 도로 개설 (L=0.92km, B=22m)
- 사업비: 8,650백만 원

□ 추진상황

- 2022. 7. 도시계획시설(중로1-65) 실시계획인가 완료
- 2022. 9. 기본설계 완료
- 2025. 2. 실시설계용역 착수

□ 추진 계획

- 사업비 확보 후 공사 착공
- 재원 계획

(단위: 백만 원)

구분	총사업비	기투자	2026년	2027년	2028년 이후
시비	8,650	150	-	2,000	6,500

□ 위치도



11. 군도4호(주산리 막골) 도로 확포장

- 지역도로망 확충으로 농촌지역 교통행정 편의 증진

□ 사업개요

- 사업기간: 2017.~2026.
- 위 치: 호저면 주산리 일원
- 사업규모: 도로 확·포장 (L=1.7km, B=10.0m)
- 2025 추진: 0.8km, 기추진 0.9km
- 사 업 비: 8,000백만 원(공사비 5,800, 보상비 2,000, 실시설계 200)
- 추진근거: 「도로법」 제31조

□ 추진상황

- 2020. 11. 1구간 공사 준공
- 2022. 10. 2구간 도로구역결정 고시 및 보상열람통보
- 2022. 12. 2구간 실시설계용역 준공
- 2023. 3.~2025. 7. 보상추진(잔여지, 25년 하반기 수용재결예정)
- 2024. 4. 공사 착공

□ 추진계획

- 2026. 6. 공사 준공
- 재원 계획

(단위: 백만 원)

구분	총사업비	기투자	2026년	2027년	2028년 이후
시비	8,000	8,000	-	-	-

□ 위치도



12. 서부권역 광역교통망 도로 확포장

- 지역주민 오랜 숙원 해결에 따른 주민 민원해결
- 서원주역 ~ 기업도시 간 도로망 확충으로 교통통행 편의 증진

□ 사업개요

- 사업기간: 2020.~2028.
- 위 치: 지정면 가곡리 일원
- 규 모: 도로 확·포장(L=1.23km, B=25.0m)
 - 현재 2→4차선 확장사항, 가곡소하천 정비(L=1.13km, B=30.0m) 포함
 - 교량 1개소 신설(L=0.17km, B=25.0m)
- 사 업 비: 45,000백만 원(국비 22,500 시비 22,500)
 - 공사비 28,900, 보상비 15,100, 실시설계 600, 감리비 400
- 추진근거: 「도로법」 제31조

□ 추진상황

- 2023. 11. 도로구역(변경) 결정고시 및 보상계획 열람공고
- 2023. 12. 주한미군 공여구역 주변지역 등 지원사업 신규 반영
- 2024. 4. 보상 추진
- 2024. 11. 주한미군 공여구역주변지역 등 발전종합계획(변경) 확정
- 2025. 6. 서부권역 광역 교통망 도로 확포장공사 실시설계보완용역 착수
- 2025. 6. 군도7호선 서곡천 교량가설공사 실시설계용역 발주

□ 추진계획

- 2025. 11.~2028. 12. 공사 추진
- 재원 계획

(단위: 백만 원)

구분	총사업비	기투자	2026년	2027년	2028년 이후
계	45,000	18,000	18,000	9,000	-
국비	22,500	9,000	9,000	4,500	-
시비	22,500	9,000	9,000	4,500	-

□ 위치도



13. 군도7호(동화~간현) 도로 확포장

- 서원주역 개통에 따른 문막 방향 도로망 확충으로 교통통행 편의 증진

□ 사업개요

- 사업기간: 2023.~2028.
- 위 치: 문막읍 동화리 일원
- 사업규모: 도로 확·포장 (L=1.6km, B=20.0m)
 - 현재 2→4차선 확장사항
- 사 업 비: 20,000백만 원(공사비 15,000, 보상비 4,500, 실시설계 500)

□ 추진상황

- 2021. 6. 농어촌도로 기본 및 정비계획 반영
- 2023. 8. 실시설계용역 착수
- 2024. 4. 원주 동화농공단지 기본계획(개발계획) 및 지구단위계획 변경 용역 착수
- 2025. 4. 원주동화농공단지 계획(변경) 및 지형도면 고시
어린이공원 공원조성 기본계획(변경) 착수(과업추가)

□ 추진계획

- 2025. 10. 주민설명회 개최
- 2026. 6. 원주 동화농공단지 기본계획(개발계획) 및 지구단위계획 변경, 공원조성 기본계획(변경) 용역 준공
- 2026. 7. 실시설계용역 준공
- 2026. 7.~2027. 6. 보상 추진
- 2027. 7.~2028. 6. 공사 추진
- 재원 계획

(단위: 백만 원)

구분	총사업비	기투자	2026년	2027년	2028년 이후
시비	20,000	500	5,000	14,500	-

□ 위치도



14. 봉산동 살대울 진입로 확포장

- 지역주민 오랜 숙원 해결에 따른 주민 민원해결
- 지역도로망 확충으로 교통원활 도모

□ 사업개요

- 사업기간: 2017.~2028.
- 위 치: 봉산동 살대울 일원
- 규 모: 도로 확·포장 (L=2.72km, B=10.0m)
 - 2025 추진: 0.98km, 1차분 준공 1.74km
- 사 업 비: 16,000백만 원(공사비 9,000, 보상비 6,800, 실시설계 200)
- 추진근거: 「도로법」 제31조

□ 추진상황

- 2018. 4. 실시설계용역 준공
- 2021. 4. 공사 착공(공사명:봉산동 살대울 진입로 확포장공사)
- 2023. 6. 시도25호(살대울~황골)도로 확포장공사 실시설계용역 착수
- 2024. 5. 공사 준공(공사명:봉산동 살대울 진입로 확포장공사)

□ 추진계획

- 2025. 10. 시도25호(살대울~황골) 도로확포장공사 실시설계용역 준공
- 2025. 10.~2026. 12. 보상 추진
- 2027. 1.~2028. 12. 공사 추진
- 재원 계획

(단위: 백만 원)

구분	총사업비	기투자	2026년	2027년	2028년 이후
계	16,000	11,000	2,000	3,000	-
국비	2,500	2,500			
시비	13,500	8,500	2,000	3,000	-

15. 부론201호(단강리) 도로 확포장

- 지역주민 오랜 숙원 해결에 따른 주민 민원해결
- 지역도로망 확충으로 교통원활 도모

□ 사업개요

- 사업기간: 2018.~2028.
- 위 치: 부론면 단강리 일원
- 규 모: 도로 확·포장 (L=3.9km, B=8.0m)
 - 2025 추진: 1.5km, 기추진 0.8km, 향후추진 1.6km
- 사 업 비: 10,500백만 원(1구간 2,500백만원, 2구간 8,000백만원)
 - 공사비 7,400, 보상비 2,600, 실시설계 500
- 추진근거: 「농어촌도로정비법」 제5조

□ 추진상황

- 2022. 9. 1구간 공사 준공
- 2022. 7. 2구간 실시설계용역 착수
- 2023. 4. 교량5개소 신기술·특허공법 심의
- 2023. 11. 토지분할 의뢰(토지관리과)

□ 추진계획

- 2025. 9. 보상계획 열람 공고 및 보상 협의
- 2025. 11. 2구간 실시설계용역 준공
- 2025. 11.~2026. 8. 2구간 보상추진
- 2027. 8.~2028. 1. 2구간 공사추진
- 재원 계획

(단위: 백만 원)

구분	총사업비	기투자	2026년	2027년	2028년 이후
시비	10,500	3,350	2,250	4,900	-

□ 위치도



16. 귀래203호(주포~용암)도로 확포장

- 지역주민 오랜 숙원 해결에 따른 주민 민원해결
- 서원주역 ~ 기업도시 간 도로망 확충으로 교통통행 편의 증진

□ 사업개요

- 사업기간: 2017.~2027.
- 위 치: 귀래면 용암리 일원
- 규 모: 도로 확·포장 (L=2.6km, B=8.0m)
 - 2025 추진: 1.2km, 기추진 0.5km, 향후추진 0.9km
- 사 업 비: 8,700백만 원(공사비 6,500, 보상비 2,000, 실시설계 200)
- 추진근거: 「농어촌도로정비법」 제5조

□ 추진상황

- 2019. 9. 1구간 공사 준공
- 2023. 2. 도로의 노선지정에 관한 공고
- 2023. 4. 보상 열람공고
- 2023. 6. 실시설계 보완용역 준공
- 2023. 7. 지방재정투자심사 완료
- 2023. 4. ~ 2025. 6. 보상 추진
- 2024. 9. 공사 착공

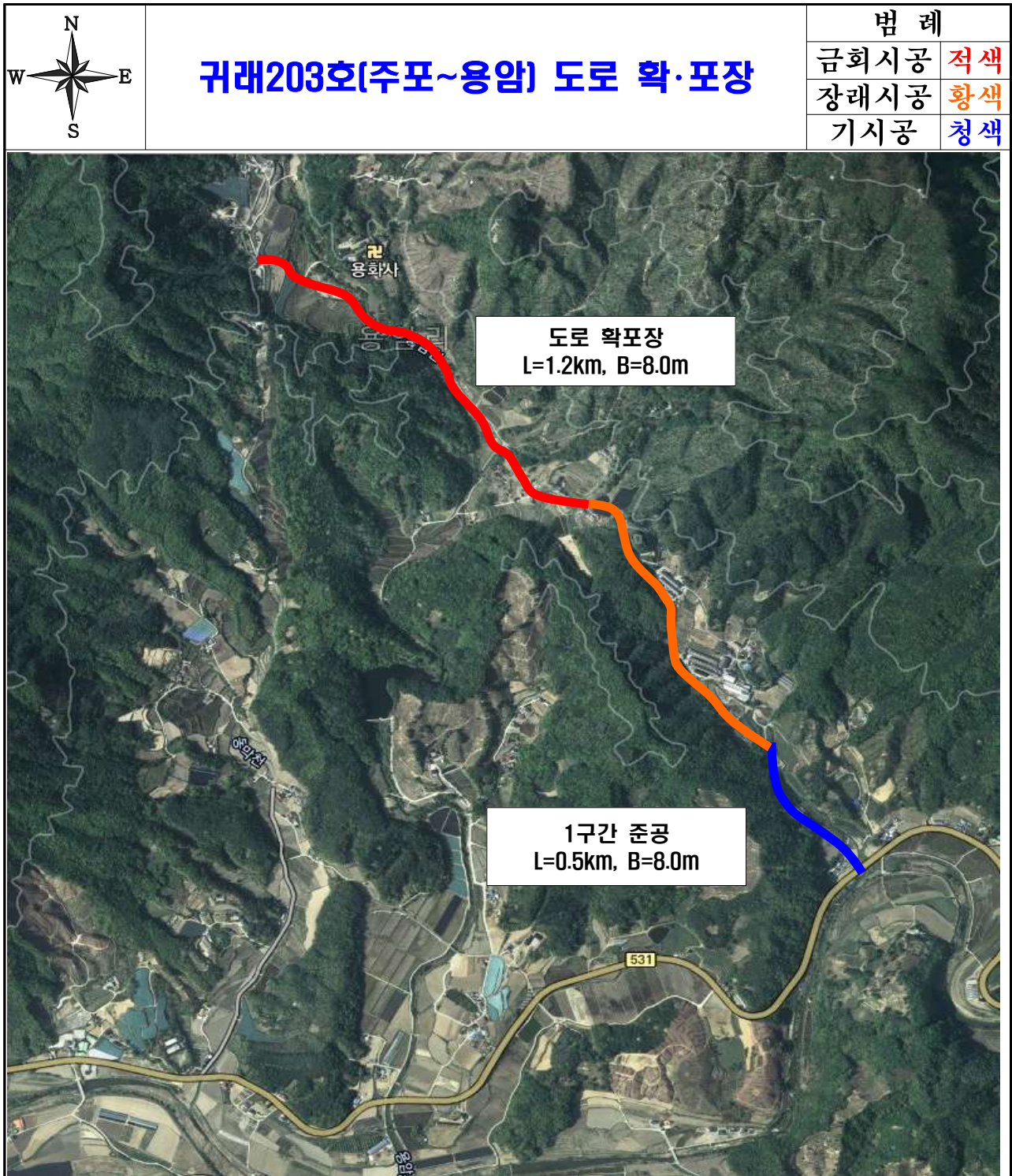
□ 추진계획

- 2027. 12. 공사 준공
- 재원 계획

(단위: 백만 원)

구분	총사업비	기투자	2026년	2027년	2028년 이후
시비	8,700	6,200	1,000	1,500	-

□ 위치도



17. 귀래201호(주포~황산교)도로 확포장

- 지역주민 오랜 숙원 해결에 따른 주민 민원해결
- 도로망 확충으로 교통원활 도모

□ 사업개요

- 사업기간: 2021.~2028.
- 위 치: 귀래면 주포리 일원
- 규 모: 도로 확·포장 (L=1.3km, B=8.0m)
- 사 업 비: 7,000백만 원(공사비 5,000, 보상비 1,800, 실시설계 200)
- 추진근거: 「농어촌도로정비법」 제31조

□ 추진상황

- 2021. 8. 주민설명회 완료
- 2022. 12. 실시설계용역 준공
- 2023. 7. 도로의 노선지정에 관한 공고
- 2023. 8. 보상계획 열람 공고
- 2023. 8.~2025. 6. 보상 추진

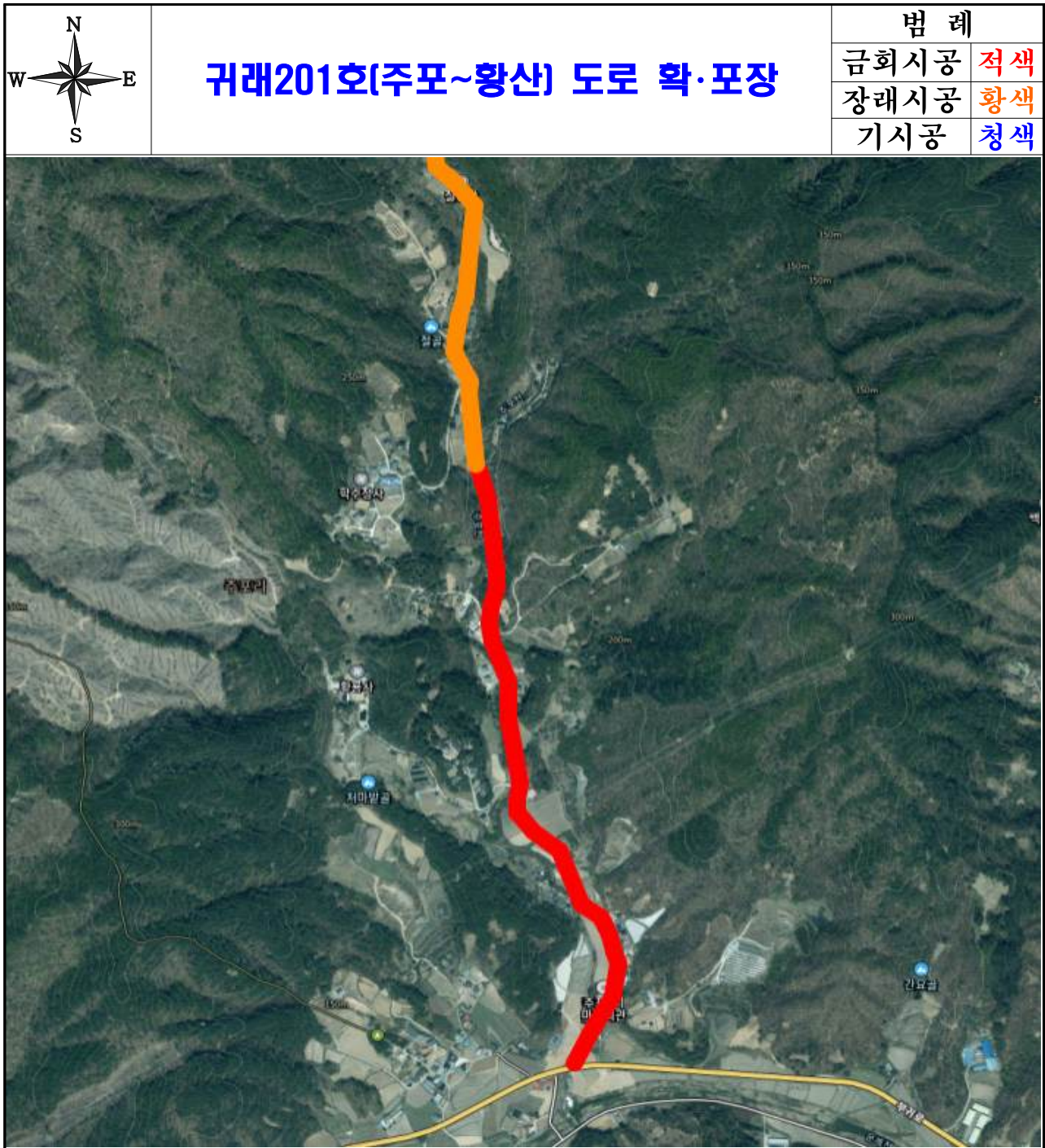
□ 추진계획

- 2025. 10.~2028. 12. 공사 추진
- 재원 계획

(단위: 백만 원)

구분	총사업비	기투자	2026년	2027년	2028년 이후
계	7,000	2,125	2,000	2,875	-
시비	7,000	2,125	2,000	2,875	-

□ 위치도



18. 지정209호(동화~보통) 진입로 확포장

- 지역주민 오랜 숙원 해결에 따른 주민 민원해결
- 도로망 확충으로 교통원활 도모

□ 사업개요

- 사업기간: 2025.~2028.
- 위 치: 문막읍 동화리 일원
- 규 모: 도로 확·포장 (L=0.1km, B=8.0m), 교차로 개선 1개소
- 사 업 비: 700백만원(공사비 400, 보상비 200, 실시설계 100)
- 추진근거: 「농어촌도로정비법」 제5조

□ 추진상황

- 2023. 9. 강원특별자치도 원주교육지원청 도로확포장 건의
- 2024. 4. 원주시-국민의힘 원주갑을 당정협의회 주요현안사업
- 2025. 2. 실시설계용역 착수

□ 추진계획

- 2025. 9. 주민설명회
- 2025. 11. 실시설계용역 준공
- 2026. 1. ~ 2026. 12. 보상 추진
- 2027. 1. ~ 2028. 12. 공사 추진
- 재원 계획

(단위: 백만 원)

구분	총사업비	기투자	2026년	2027년	2028년 이후
시비	700	100	600	-	-

19. 지정208호(숫돌고개) 도로선형 개선

- 지역주민 오랜 숙원 해결에 따른 주민 민원해결
- 도로망 확충으로 교통원활 도모

□ 사업개요

- 사업기간: 2025.~2028.
- 위 치: 지정면 월송리 일원
- 규 모: 도로 선형개량 (L=1.0km, B=10.0m)
- 사 업 비: 3,000백만 원
 - 공사비 2,100, 보상비 700, 실시설계 200
- 추진근거: 「농어촌도로정비법」 제5조

□ 추진상황

- 2023. 9. 강원특별자치도 원주교육지원청 도로확포장 건의
- 2024. 4. 원주시-국민의힘 원주갑을 당정협의회 주요현안사업
- 2025. 2. 실시설계용역 착수

□ 추진계획

- 2025. 12. 주민설명회
- 2026. 6. 실시설계용역 준공
- 2026. 7.~2027. 12. 보상 추진
- 2028. 1.~2029. 12. 공사 추진
- 재원 계획

(단위: 백만 원)

구분	총사업비	기투자	2026년	2027년	2028년 이후
시비	3,000	200	2,300	500	-

□ 위치도



20. 흥업102호(분지동) 도로 확포장

- 지역주민 오랜 숙원 해결에 따른 주민 민원해결
- 도로망 확충으로 교통원활 도모

□ 사업개요

- 사업기간: 2025.~2028.
- 위 치: 흥업면 매지리 일원
- 규 모: 도로 확포장 (L=0.77km, B=10.0m)
- 사 업 비: 4,000백만 원
 - 공사비 2,600, 보상비 1,200, 실시설계 200
- 추진근거: 「농어촌도로정비법」 제5조

□ 추진상황

- 2024. 5. 흥업102호 도로확포장 관련 연초순방, 국민신문고, 사업 건의서 접수
- 2024. 9. 지방재정 투자심사 의뢰
- 2024. 11. 지방재정 중기계획 반영
- 2025. 2. 실시설계용역 착수

□ 추진계획

- 2025. 9.~2026. 2. 소규모 환경 및 재해영향평가 용역 발주
- 2026. 3. 실시설계용역 준공
- 2026. 3.~2026. 12. 보상 추진
- 2027. 1.~2028. 12. 공사 추진
- 재원 계획

(단위: 백만 원)

구분	총사업비	기투자	2026년	2027년	2028년 이후
계	4,000	200	850	2,950	-
도비	50	50	-	-	-
시비	3,950	150	850	2,950	-

□ 위치도



21. 비법정도로 및 소규모시설 유지보수

- 비법정 소규모시설(마을안길, 소교량, 배수로 등) 유지관리 및 주민 숙원사업 추진을 통한 안전한 주행환경 제공 및 주민 불편사항 해소

□ 사업개요

- 사업기간: 2026. 1.~12.
- 위 치: 원주시 동지역 일원
- 규 모: 비법정도로 및 소규모시설 유지관리 등
- 사 업 비: 1,195백만 원(시비)
- 내 용: 소규모공공시설(도로, 교량, 수로 등) 유지보수 1식

□ 추진상황

(2025년 7월 기준)

사 업 명	사업량	사업비(백만원)	비 고
계		1,195	
소규모시설 유지보수	1식	300	
비법정도로 유지관리	1식	545	
비법정소교량 유지보수	1식	350	

□ 추진계획

- 2026. 1.~2. 현장 조사 및 실시설계
- 2026. 3.~12. 공사 착공 및 준공

22. 주민숙원사업 및 동지역 설계 및 감독 지원

- 읍면동 주민숙원사업 추진을 통한 안전한 주행환경 제공 및 주민 불편 사항 해소

□ 사업개요

- 사업기간: 2026. 1.~12.
- 위 치: 원주시 일원
- 규 모: 주민숙원사업 추진 및 동지역 사업 설계 및 감독 지원
- 사 업 비: 1,171백만 원(도비 172, 시비 998)
- 내 용: 주민숙원사업 추진

□ 추진상황

(2025년 7월 기준)

사 업 명	사업량	사업비(백만원)	비 고
계		1,171	
주민불편해소사업	1식	826	
주민숙원 도비보조사업	1식	345	시 50% 도 50%
동지역 주민숙원사업 설계 및 감독 지원	1식	-	

□ 추진계획

- 2026. 1.~2. 현장 조사 및 실시설계
- 2026. 3.~12. 공사 착공 및 준공